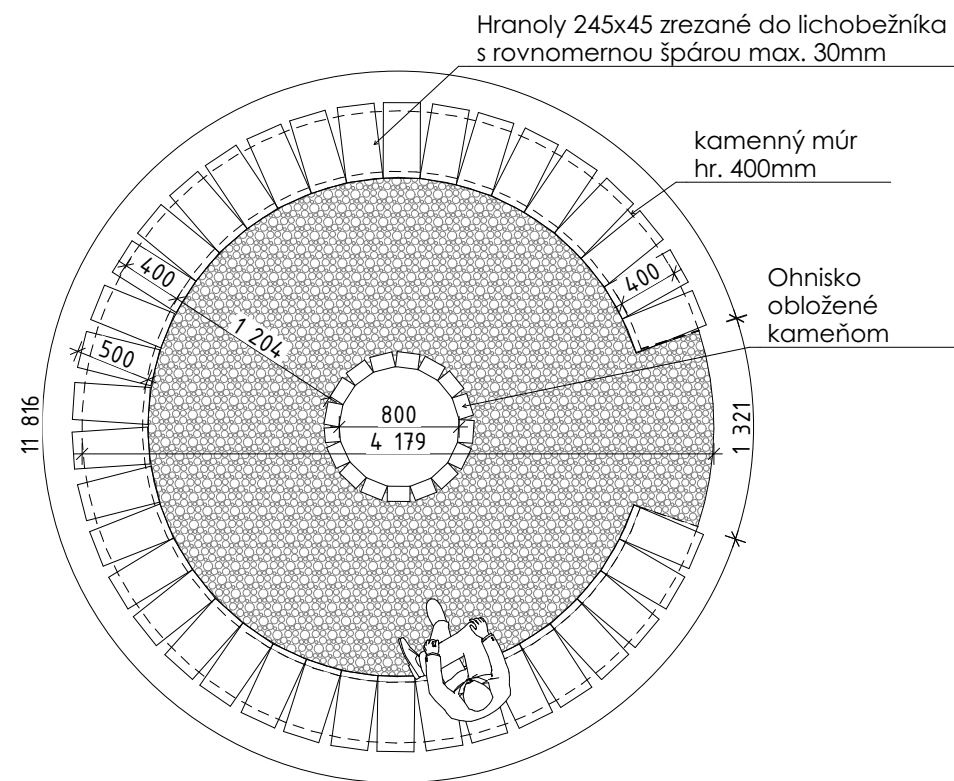
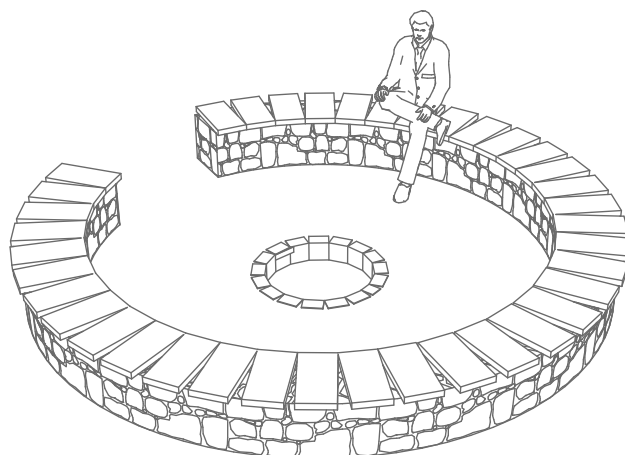


Ohnisko vo svahu

Pôdorys 1:50

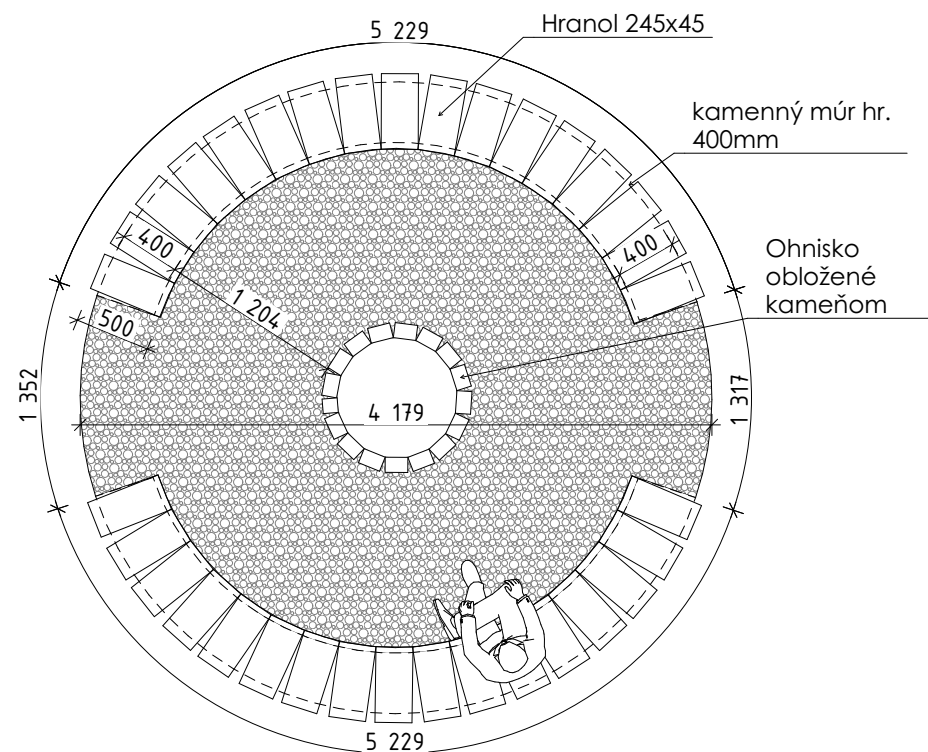
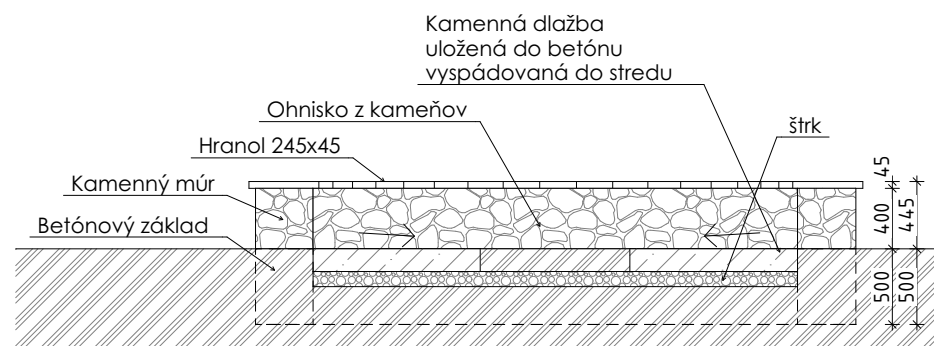
**Rez 1:50**

3D pohľad

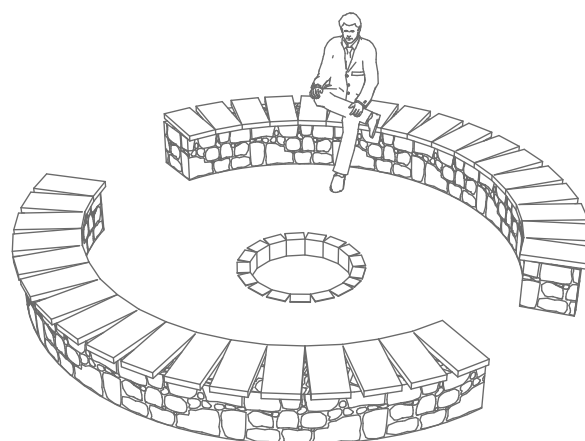


Ohnisko na rovine

Pôdorys 1:50

**Rez 1:50**

3D pohľad



Výkaz prvkov

Profil	Celková dřívka
Sibírsky smrek, hobľovaný 245x45mm	36 bm
Kamenný múr	3,6m ³

POZNÁMKY

- umiestnenie prvkov vid' výkres situácie
- celkové dĺžky prvkov sú napočítané presne bez rezervy
- všetky drevené prvky sú navrhované hobľované, bez povrchovej úpravy
- všetky kotviace prvky použiť nerezové !
- všetky štrkové lôžka všade zhotuť a válcovať
- zhotoviteľ je povinný v prípade zistených chýb v projektovej dokumentácii neodkladne informovať projektanta !
- výkresová dokumentácia podlieha v plnej miere autorskému zákonu
- zmeny oproti projektovej dokumentácii sú možné len so súhlasom autora !
- projektant nenesie žiadnu zodpovednosť za zmeny uskutočnené bez jeho písomného súhlasu !

ZOD. PROJEKTANT/ AUTOR: Ing.arch. Patrik Kasperkevič
VYPRACOVALI : Ing.arch. Patrik Kasperkevič, Ing. Erik
Kasperkevič, Ing. Ján Konečný

RECHT
patrik@recht.sk
0918 364 782

STAVEBNÍK: Mesto Stará Ľubovňa, Obchodná 1, 064 01
Stará Ľubovňa

MIESTO STAVBY: Mestské lesy Stará Ľubovňa, E-KN 3580/1, E-KN
1-6396/2, E-KN 1-6393, C-KN 4357/21, C-KN
4473, C-KN 1-6396/2, C-KN 4357/24, C-KN 4476,
C-KN 4475

NÁZOV STAVBY: **Náučno-turistická infraštruktúra v mestských lesoch - Stará Ľubovňa**

CHARAKTER STAVBY: **NOVOSTAVBA**

STUPEŇ PROJEKTU: **Ohlásenie drobnej stavby**

OBSAH VÝKRESU: **Ohnisko**

FORMÁT: A3
DÁTUM: 11/2022

MIERKA:
ČÍSLO: 15